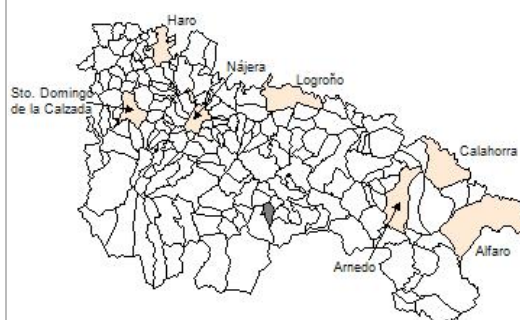


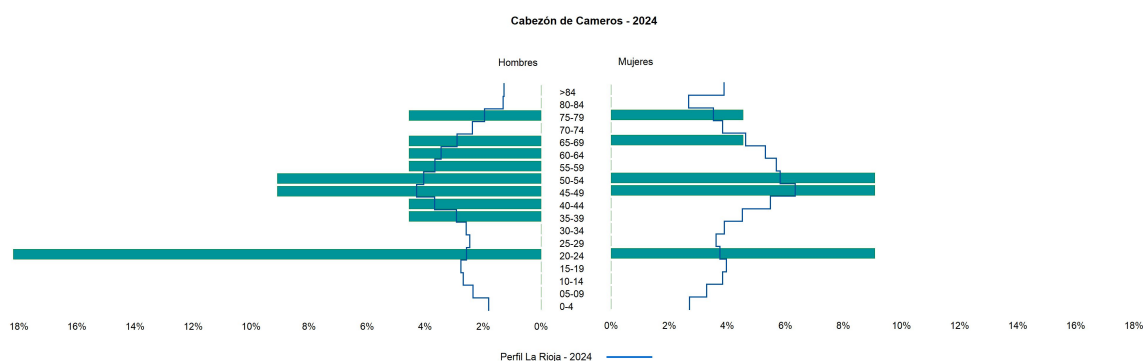
## 1. Datos Generales

Código INE	26035
Municipio	Cabezón de Cameros
Partido judicial	Logroño
Zona de salud	San Román de Cameros
Superficie municipal (Km2)	12,01
Altitud máx. del núcleo de población principal (m)	916
Distancia a la capital	43
Número de núcleos	2



## 2. Evolución Demográfica

Padrón	2022	2023	2024
Total	19	23	22
Hombres	12	15	14
Mujeres	7	8	8
Densidad	1,6	1,9	1,8
Extranjeros			



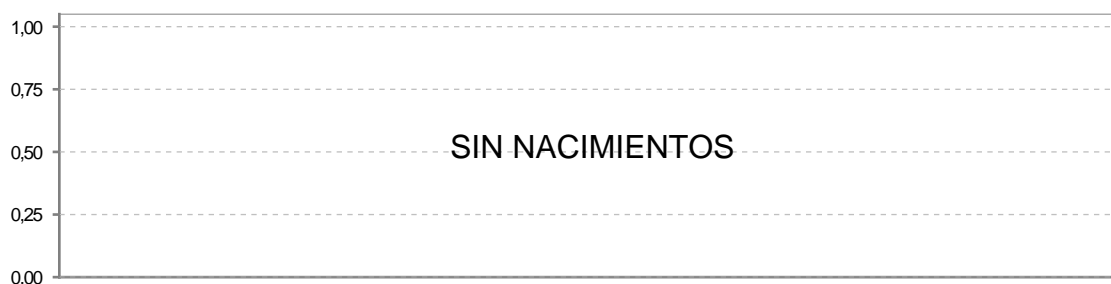
### 3. Índices y tasas de Población (1/1/2024)

	Cabezón de Cameros	La Rioja
Ratio de feminidad (Total Mujeres / Total Hombres) x 100	57,14	102,64
Índice de infancia (Pob. de 0 a 14 / Pob. Total) x 100		13,34
Índice de tendencia (Pob. de 0 a 4 / Pob. de 5 a 9) x 100		79,34
Índice de juventud (Pob. de 15 a 29 / Pob. total) x 100	27,27	15,32
Índice de longevidad (Pob. > 84 / Pob. > 64) x 100		17,48
Índice de vejez (Pob. >= 65 / Pob. Total) x 100	18,18	22,12
Tasa de dependencia ((Pob. < 16 + Pob. > 64) / Pob. de 16 a 64) x 100	22,22	57,66
Tasa de reemplazo (Pob. de 20 a 29 / Pob. de 55 a 64) x 100	300,00	68,84
Tasa de maternidad (Pob. de 0 a 4 / Mujeres de 15 a 49) x 100		17,20
Tasa de residentes extranjeros (Total extranjeros / Pob. Total) x 100		14,42

### 4. Movimiento Natural de la Población

	2018	2019	2020	2021	2022	2023
Nacimientos						
Defunciones					1	
Matrimonios						
Crecimiento vegetativo					-1	

**Nacimientos**




**Defunciones**



## 5. Mercado Laboral. (a 31 de marzo)

Afiliados	2022	2023	2024	2025
Total				
R.General y otros				
Autónomo no agrario				
Autónomo agrario				



Contratos	2022	2023	2024	2025
Total				
Hombres				



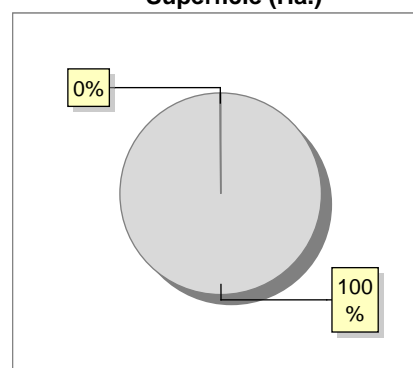
Paro registrado	2022	2023	2024	2025
Total				
Hombres				
Mujeres				



## 6. Catastro (2024)

Titulares		Unidades Urbanas	
Urbano	100	Industrial	29
Rústico	203	Residencial	49
Urbano/Rústico	261	Terciario y comercial	1
Unidades Rústicas		Equipamiento	3
Parcelas	2.170	Suelo vacante	42
Subparcelas	2.185	Edificio Singular	0
Valor Catastral Rústico		Superficie Urbana	
Valor (Miles de Euros)	76,04	Superficie edificada	1,02
		Superficie sin edificar	0,23
Valor Catastral Urbano (Miles de Euros)			
Valor catastral del suelo	183,25		
Valor catastral de la construcción	1.243,53		

Superficie (Ha.)

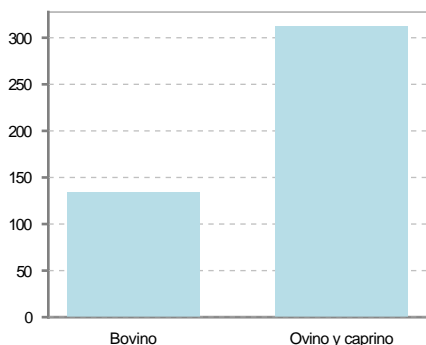


● Superficie rústica (Ha.)

● Superficie urbana (Ha.)

## 7. Ganadería (2024)

	Cabezas ganaderas	Unidades ganaderas
<b>Aves</b>		
Gallinas		
Pollos		
<b>Bovinos</b>	134	132,80
Terneros de cebo	3	1,80
Vacas de carne	131	131,00
Vacas de ordeño		
<b>Conejas</b>		
Conejas		
<b>Ovinos y Caprinos</b>	312	46,80
Cabras		
Ovejas	312	46,80
<b>Porcinos</b>		
Cerdas		
Cerdos de cebo		



## 8. Distribución General del Terreno -Ha. (2023)

	Total	Regadío	Secano
<b>Total Municipal</b>	1.201		1.201
<b>Tierras de cultivo</b>			
Barbecho y otras tierras			
Cultivos herbáceos			
Cultivos leñosos			
<b>Aprovechamiento pastos</b>	561		561
Eriales	8		8
Pastizales permanentes	548		548
Prados permanentes	5		5
Prados y pastizales naturales			
<b>Superficie agraria no utilizada</b>	1		1
Baldíos			
Cultivos permanentes	1.		1
<b>Superficies forestales arboladas</b>	612		612
Espartizal			
Monte abierto			
Monte leñoso	283		283
Monte maderable	329		329
<b>Superficie ni agraria ni forestal</b>	27		27
Ríos y lagos	3		3
Superficie no agrícola	22		22
Terreno improductivo	2		2

## 9. Cultivos herbáceos -Ha. (2023)

	Secano	Regadío	Total
<b>Total cultivos herbáceos</b>			
Cereales grano			
Leguminosas grano			
Patata			
Cultivos industriales			
Flores y plantas			
Cultivos forrajeros			
Hortalizas			

## 10. Cultivos leñosos -Ha. (2023)

	Secano	Regadío	Total
<b>Total cultivos leñosos</b>			
Cítricos			
Frutales			
Viñedo			
Olivar			
Otros cultivos leñosos			
Viveros			

### 11. Entidades Financieras

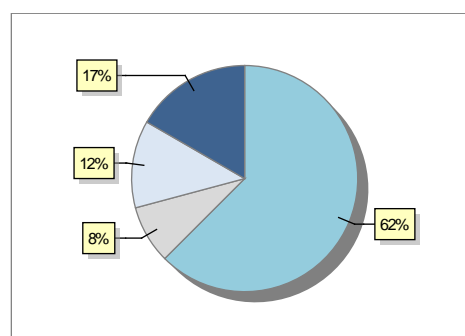
	2022	2023	2024
Entidades financieras de Depósito	0	0	0
Entidades Financieras de Crédito	0	0	0

### 12. Salud

	2022	2023	2024
Centros de salud	0	0	0
Consultorios	1	1	1
Farmacias	0	0	0
Botiquines	0	0	0

### 13. Parque de Vehículos

	2020	2021	2022	2023
Total vehículos	23	20	23	24
Automóviles	12	12	13	15
Motos	4	2	2	2
Furgonetas y Camiones	4	3	4	3
Autobuses	0	0	0	0
Tractores industriales	0	0	0	0
Otros vehículos	3	3	4	4



### 14. Espacios Deportivos

	2024
Campos de tiro	0
Campos de golf	0
Campos de fútbol	0
Rocodromos	0
Pistas de petanca	0
Pistas de padel	0
Pistas de atletismo	0
Piscinas cubiertas	0
Pistas de squash	0
Pistas polideportivas	0
Pistas de tenis	0
Piscinas al aire libre	0
Pabellones polideportivos	0
Pabellones con fronton	0
Frontones	1

### 15. Turismo (2024)

	Establecimientos	Habitaciones	Plazas
Hoteles			
Casas rurales			
Restaurantes			
Hostales			
Pensiones			
Turismo activo			
Agencias de viajes			
Apartamentos			
Campings			
Albergues turísticos			
Viviendas de uso turístico			
Empresas organizadoras de congresos y reuniones			

## 16. Conectividad: Banda ancha Fija

Entidad Municipal	Caudal de Bajada	Fibra optica de centralita	Fibra optica hasta el Hogar
Cabezón de Cameros	<1Mb	NO	NO

## 17. Conectividad: Banda ancha Movil

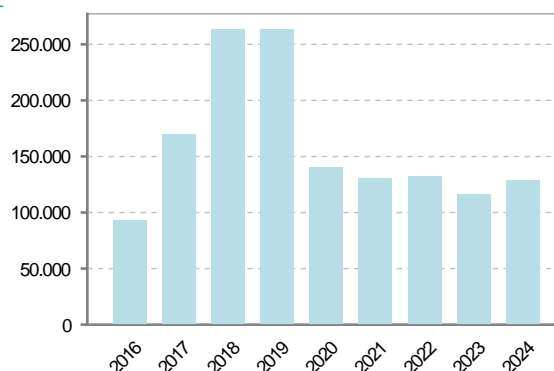
Entidad Municipal	Caudal de Bajada	UMTS
Cabezón de Cameros		NO

## 18. Presupuestos Municipales

### Gastos por capitulos

Gastos de Personal	6.750
Gastos en Bienes Corrientes y Servicios	56.550
Gastos Financieros	0
Transferencias Corrientes	0
Inversiones Reales	65.000
Transferencias de Capital	900
Activos Financieros	0
Pasivos Financieros	0

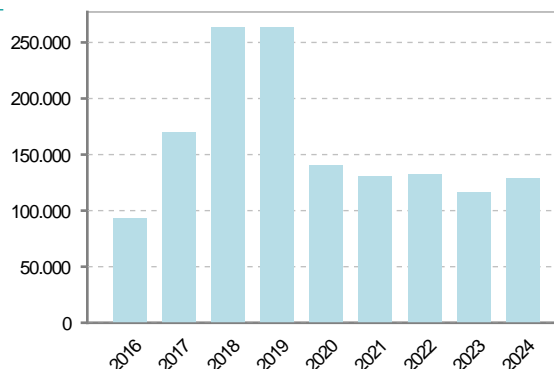
### Gastos



### Ingresos por capitulos

Impuestos Directos	8.700
Impuestos Indirectos	0
Tasas y Otros Ingresos	13.500
Transferencias Corrientes	22.600
Ingresos Patrimoniales	10.100
Enajenacion de Inversiones Reales	1.100
Transferencias de Capital	73.200
Activos Financieros	0
Pasivos Financieros	0

### Ingresos



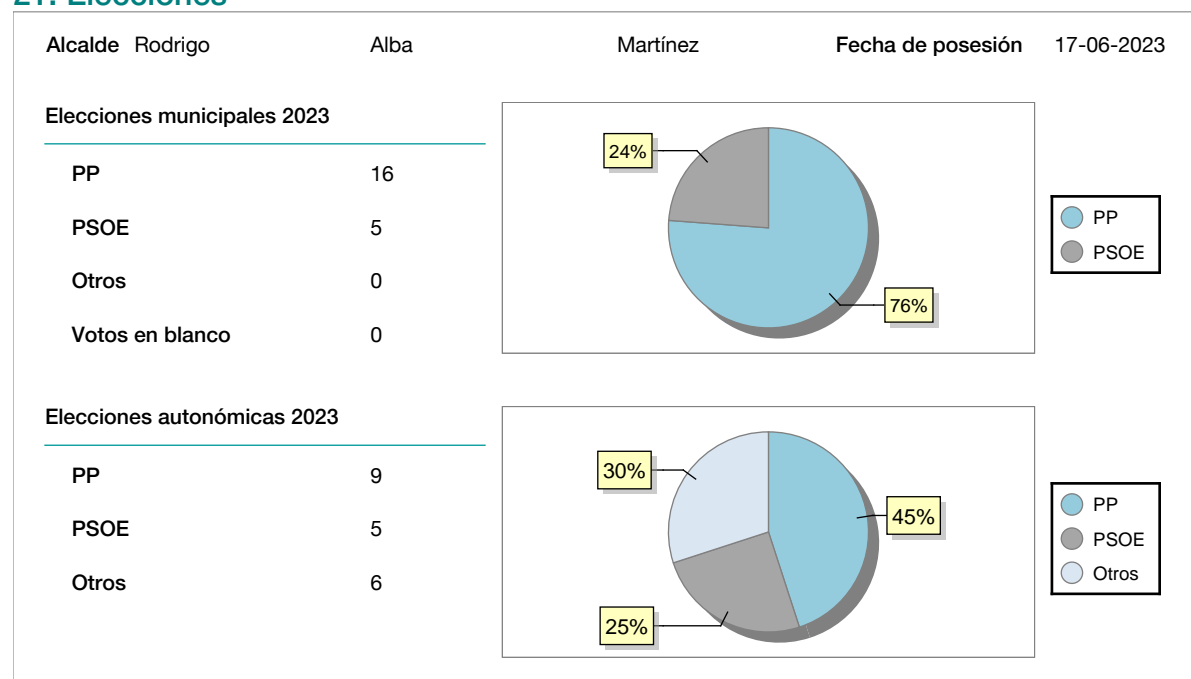
## 19. Educación - Curso 2024 / 2025 - Centros públicos

Educación Infantil 2º Ciclo, Primaria y Especial		ESO, Bachillerato y Ciclos Formativos	
Institución educativa		Institución educativa	
CRA	Sin centro rural agrupado	Centros	0
Colegios	0	<b>Alumnado</b>	
<b>Alumnado</b>		ESO	0
Alumnos	0	Bachillerato	0
		Ciclos Formativos	0
<b>Alumnos</b>			
SIN DATOS			

## 20. Educación - Curso 2024 / 2025 - Centros privados

Educación Infantil 2º Ciclo, Primaria y Especial		ESO, Bachillerato y Ciclos Formativos	
Institución educativa		Institución educativa	
Colegios	0	Centros	0
<b>Alumnado</b>		<b>Alumnado</b>	
Alumnos	0	ESO	0
		Bachillerato	0
		Ciclos Formativos	0
<b>Alumnos</b>			
SIN DATOS			

## 21. Elecciones



## 22. Renta Media

	2021	2022
<b>Media de la renta por unidad de consumo</b>		
Renta neta media por hogar	27.693	29.466